



RADOM FUBA Automotive Elektronik

Ein Radom, auch Radarkuppel, ist eine geschlossene Schutzhülle, die Antennen für Messungen oder für Datenübertragungen vor äußeren mechanischen und chemischen Einflüssen wie Wind oder Regen schützt (Wikipedia). Unter der Kuppel dieses Radom befindet sich ein Antennenmessfeld der Firma FUBA Automotive Electronics GmbH. Dort wird das Leistungsspektrum für in PKW verbauter Antennentechnik (z.B. Autoradio oder Navigationssystem) geprüft.



Freibad

Das beheizte Freibad liegt direkt im Ortskern von Bad Salzdetfurth und bietet neben einem großen Schwimmerbecken mit 50 m-Bahn und Sprunganlage ein Nichtschwimmerbecken mit Riesenrutsche (66 m) sowie ein großes Babybecken.

Das Freibad wurde vor wenigen Jahren komplett neu gestaltet und überzeugt mit einem modernen Erscheinungsbild.

TOURIST-INFO
BAD SALZDET FURTH
) Rundwanderwege (((

TOURIST-INFO
BAD SALZDET FURTH
) Rundwanderwege (((

KOSTENLOSE APP mit interaktiven Wandertouren für Smartphones in den Stores von



Weitere Infos auf www.bad-salzdetturth-guide.de



TOURIST-INFO
BAD SALZDET FURTH

Solebadstraße 1
31162 Bad Salzdetfurth
Telefon: 05063 900-80
touristinfo@kurbetriebs-gmbh.de
www.bad-salzdetturth.de

Partner:
FootMap



RUNDWANDERWEG Im Maiental



BIKE- UND OUTDOORPARK (BOP)

Der Bike- und Outdoorpark Bad Salzdetfurth ist wohl die größte Fun-Area, die Norddeutschland zu bieten hat! Auf dem zum Teil bewaldeten Gelände kommen Mountain-, BMX- und Dirtbiker voll auf ihre Kosten. Aber auch für einen Spaziergang oder eine Jogging-Runde ist das Gelände bestens geeignet.

Und mit dem 2019 eröffneten Rollercoaster Flowtrail hat die Stadt Bad Salzdetfurth ein weiteres Highlight für Mountainbiker geschaffen!



Ökologischer Wasserlehrpfad

Auf einer Länge von 15 km ist in drei Ortsteilen der Kurstadt ein ungewöhnlicher Lehrpfad angelegt worden, der sich mit dem Thema Wasser befasst. Neben allgemeinen Themen wie Wasserversorgung, Trinkwasserschutz, Feuchtbiotop und Auenlandschaften werden auch Wasserkulturbauten wie Wasserturm, Wehr, Kläranlage und Wasserschloss thematisiert. Beim Wasserlehrpfad handelt es sich um eine Initiative von Hans-Oiseau und Jens Kalkmann.

RUNDWANDERWEG R0 Im Maiental

Länge: ca. 9 km

Dauer: ca. 3 Stunden

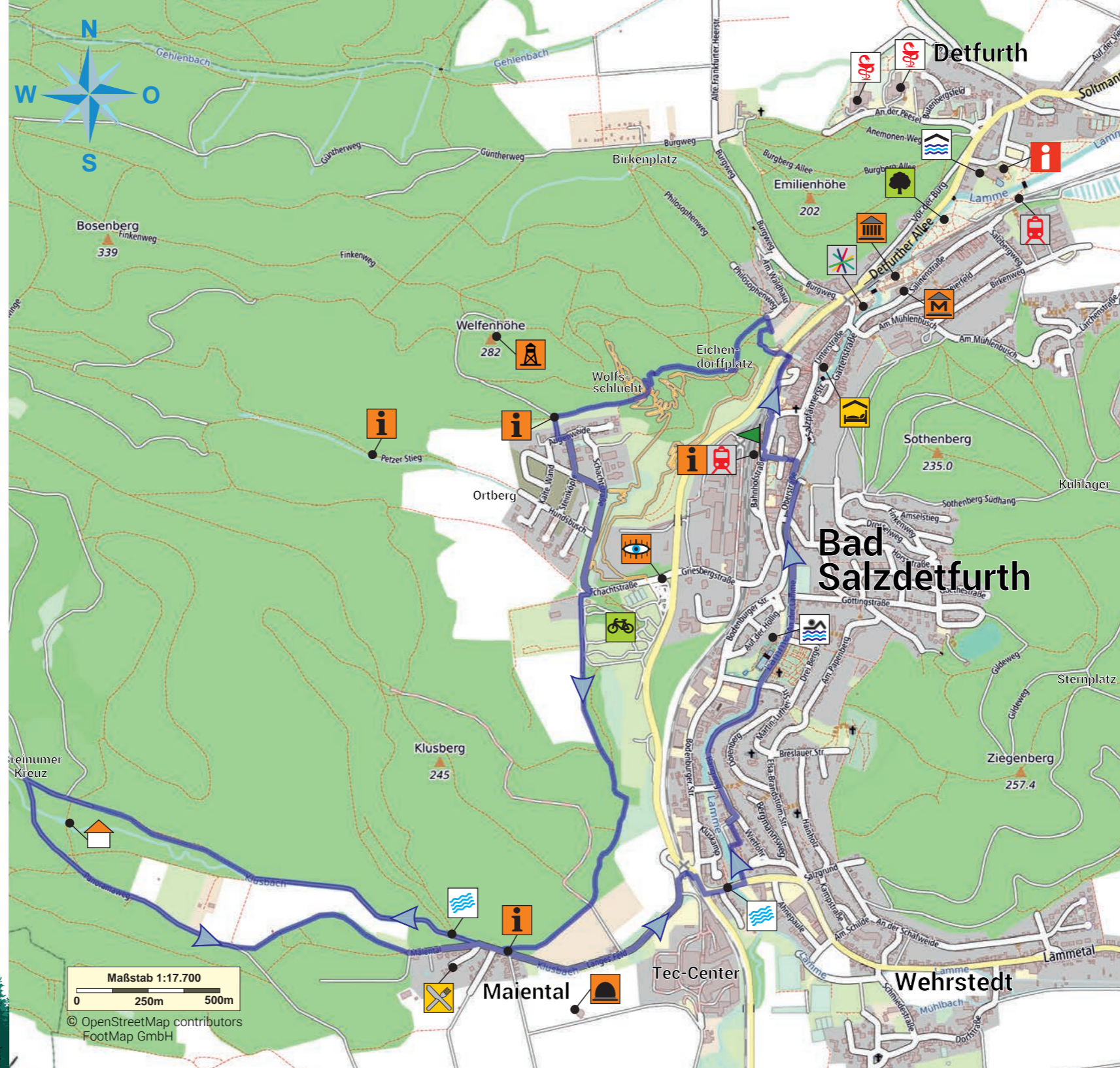
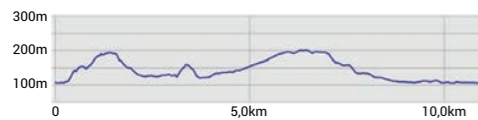
Start und Ende: Kulturbahnhof

Verlauf




















Sie folgen der Ausschilderung für den R0 in Richtung „Mühlenstraße“, links über die Bahnbrücke steil bergauf. Dort orientieren Sie sich nach links und erreichen den „Eichendorffplatz“. Der Ausschilderung folgend wenden Sie sich nach links und gelangen zur „Wolfsschlucht“.

Auf einem schönen Panoramaweg gehen Sie weiter bis zur Wandertafel, wenden sich nach links und gelangen in das Baugebiet „Ortberg“. Über die „Schachtstraße“ geht es in Richtung Altstadt-Hütte, zum „Bike- und Outdoorpark (BOP)“ und weiter geradeaus in Richtung „Maiental“. Am Waldrand folgen Sie der Ausschilderung R0 und gelangen oberhalb einer Kleingarten-Kolonie zur Siedlung „Maiental“. Geradeaus geht es weiter bis zum „Breinumer Kreuz“. Dort setzen Sie die Wanderung auf dem „Panoramaweg“ fort, der nach links abbiegt und zunächst durch den Wald und später am Waldrand entlang führt.

Der Ausschilderung R0 folgend gelangen Sie zum Gasthaus „Maiental“ und folgen der Fahrstraße in Richtung Bad Salzdetfurth, überqueren die Bahnlinie, die Entlastungsstraße und wenden sich nach rechts. Sie bleiben auf dem straßenbegleitenden Fußweg und kurze Zeit später überqueren Sie die Lamme. Nach wenigen Metern beginnt hier links ein Fußweg, der Sie am Lammewehr und dann immer weiter am Flußlauf entlang, am Freibad vorbei, zurück in die Altstadt führt. In der Straße „An der Lamme“ überqueren Sie die Fußgängerbrücke. Durch die „Oberstraße“ geht es links in die „Bahnhofsgasse“ und zurück zum Kulturbahnhof.



Interessante Orte

-  Startpunkt Kulturbahnhof
-  Hotel Kronprinz
-  Kurmittelhaus
-  Gradierwerke
-  Bergbau- und Salzmuseum
-  Kurpark
-  Solebad
-  Tourist-Info
-  Reha-Klinik
-  Friedrich-Kabus-Turm
-  BOP Bike- & Outdoorpark
-  Stele 10. Längengrad
-  Infotafel Wasserlehrpfad
-  Waldgaststätte Zum Maiental
-  Wandertafel
-  Schutzhütte
-  FUBA - Radom
-  Freibad
-  Bahnhof / Haltepunkt

Achtung, Sie nutzen teilweise Wirtschaftswege.
Bitte nehmen Sie Rücksicht aufeinander!

