STADT BAD SALZDETFURTH

# Starkregengefahrenkarte für Stadt Bad Salzdetfurth
# Szenario: außergewöhnlicher Starkregen

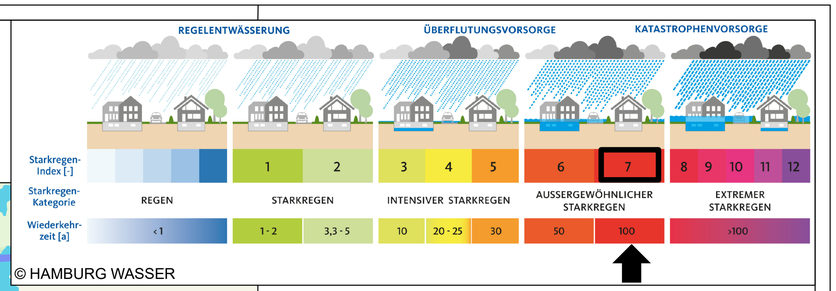


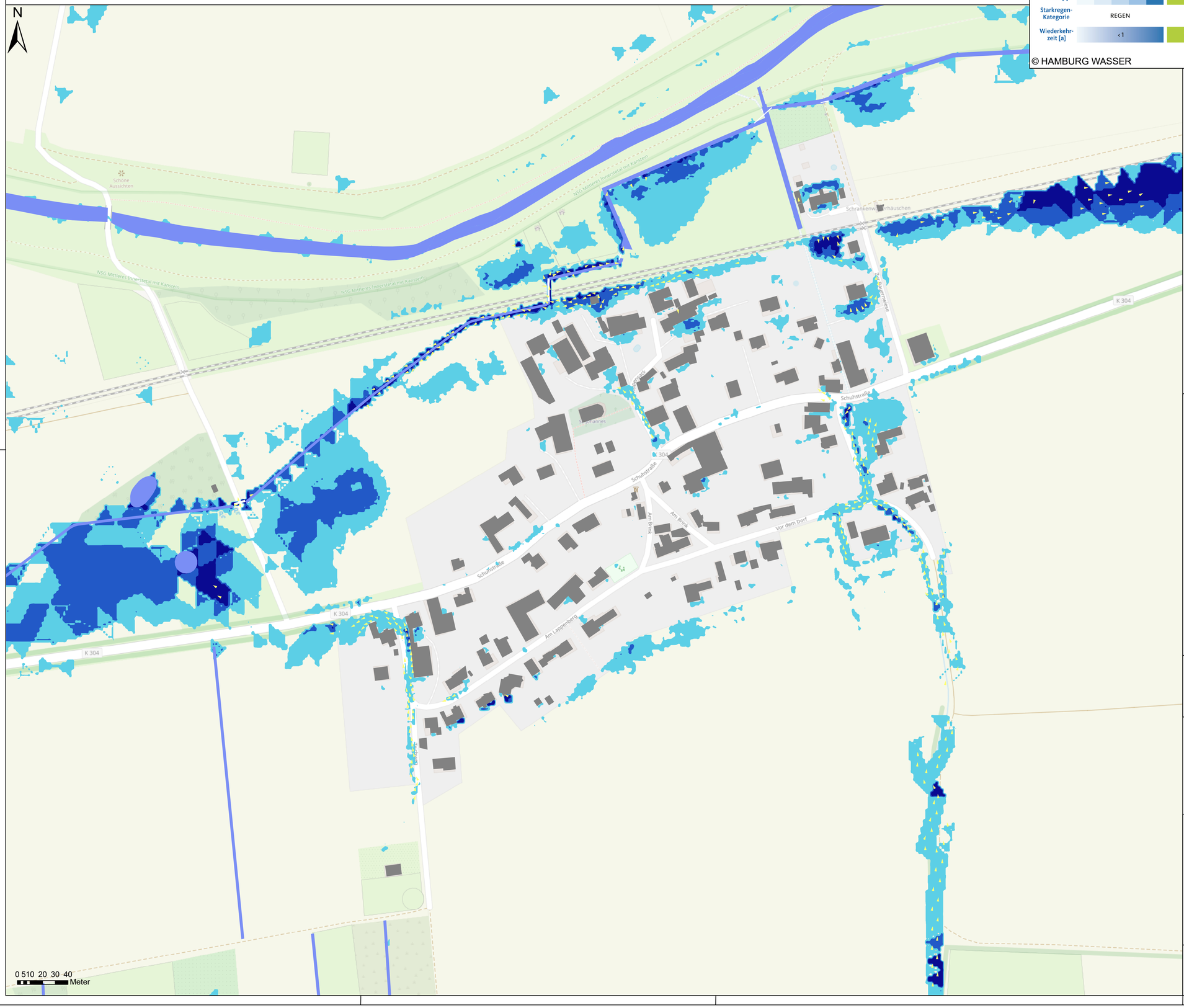


## Legende

- Gewässer
- Gebäude

**Max. Wassertiefe**

- < 10 cm
- 10 - 30 cm
- 30 - 50 cm
- > 50 cm

**Max. Strömungsdruck (Gefahr für Fußgänger!)**

**Produkt aus Fließgeschwindigkeit und Wassertiefe**

| | |
|---|---|
| < 0,1 m²/s | Nicht dargestellt |
| 0,1 - 0,5 m²/s | Sturzgefahr |
| 0,5 - 2 m²/s | Erhöhte Sturzgefahr |
| > 2 m²/s | Starke Sturzgefahr |

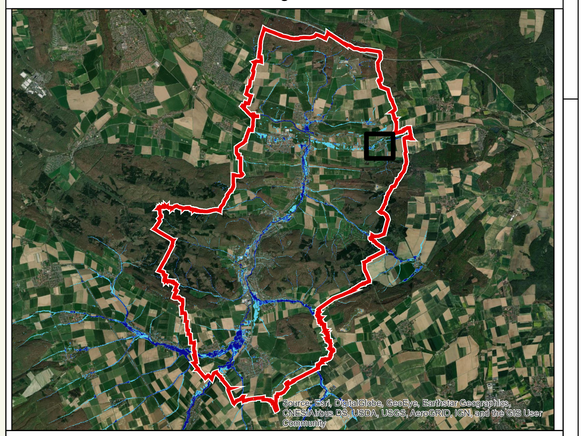



**Mit finanzieller Unterstützung durch:**

Niedersächsisches Ministerium
für Umwelt, Energie, Bauen und Klimaschutz


**Plan:**

Hydraulische Gefährdungsanalyse
Außergewöhnlicher Starkregen (Starkregenindex 7)
Euler Typ II, Dauer = 60 Minuten, T = 100 a

## Stadt Bad Salzdetfurth - OT Hockeln

**Projekt:**

"Kommunale Starkregenvorsorge in Niedersachsen"

**Auftraggeber:**

Kommunale Umwelt-AktioN UAN, Hannover

UAN PROJEKT STARKREGENVORSORGE NIEDERSACHSEN

| | | |
|---|---|---|
| **Anlage** | 3 | |
| **Plan-Nr.** | Plan 9 | |
| **Blatt** | 1 | |
| **Maßstab** | 1:1.500 | |
| | **Datum** | **Name** |
| **gezeichnet** | 14.12.2021 | Iwannek |
| **bearbeitet** | 14.12.2021 | Iwannek |
| **geprüft** | 14.12.2021 | Iwannek |
| **Projekt-Nr.** | 11470 | |

**Bearbeitung:**

itwh PFI EWLW.de EMSCHER WASSERTECHNIK GmbH